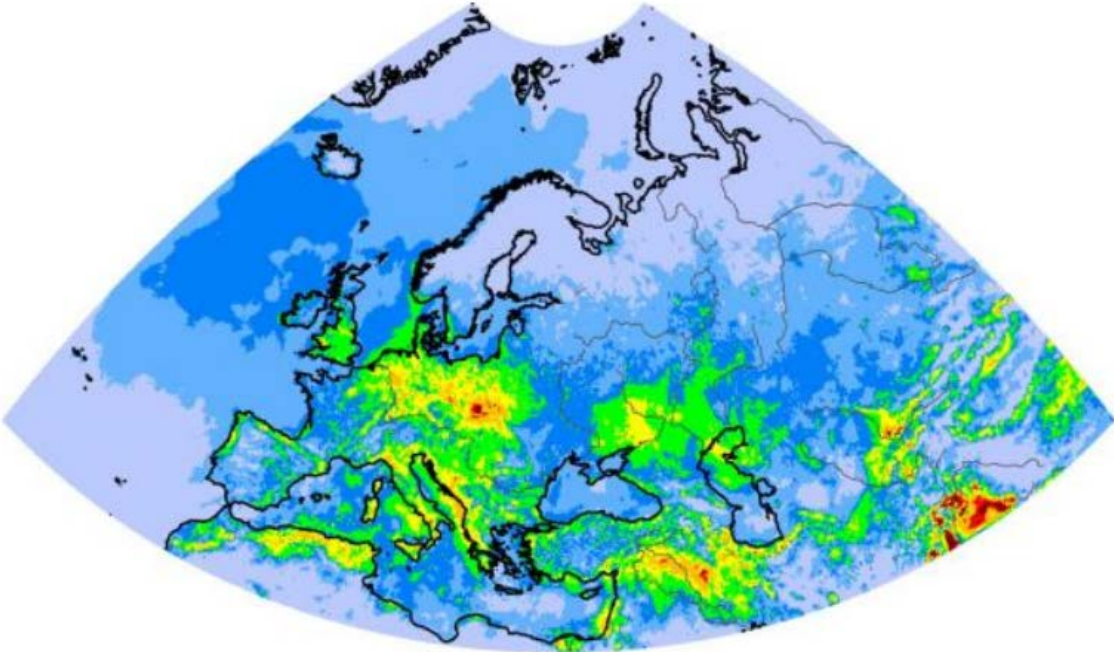


Modellierte geographische Verteilung der Gesamtdepositionen von Blei, Cadmium und Quecksilber in der EMEP-Region, 2023.

Blei



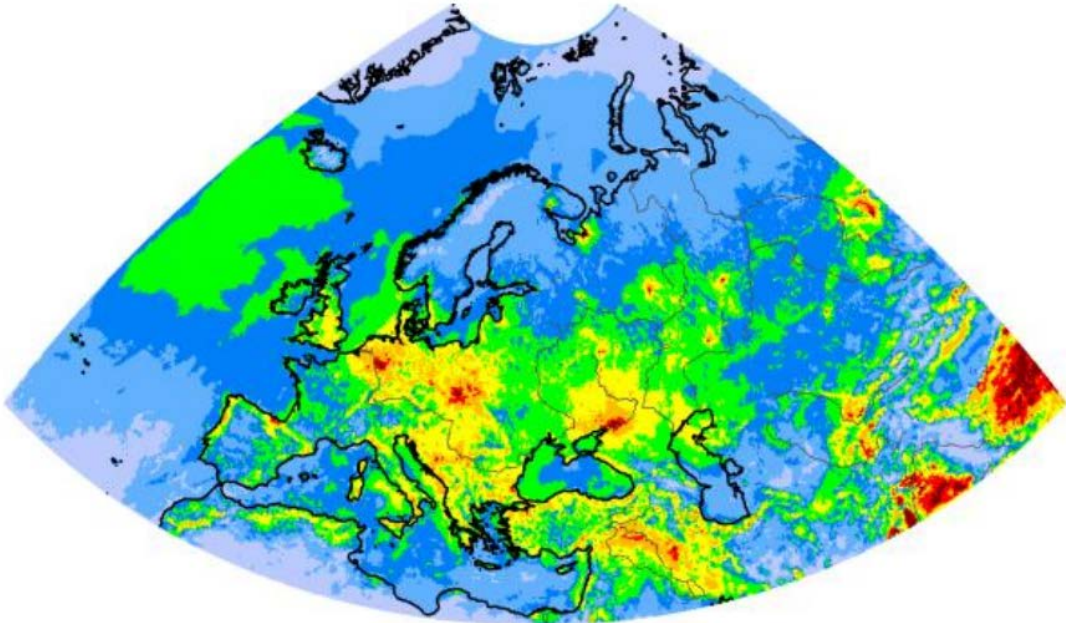
Total deposition $\text{kg km}^{-2} \text{y}^{-1}$



0.1 0.2 0.3 0.5 0.8 1.5 2.0

a

Cadmium



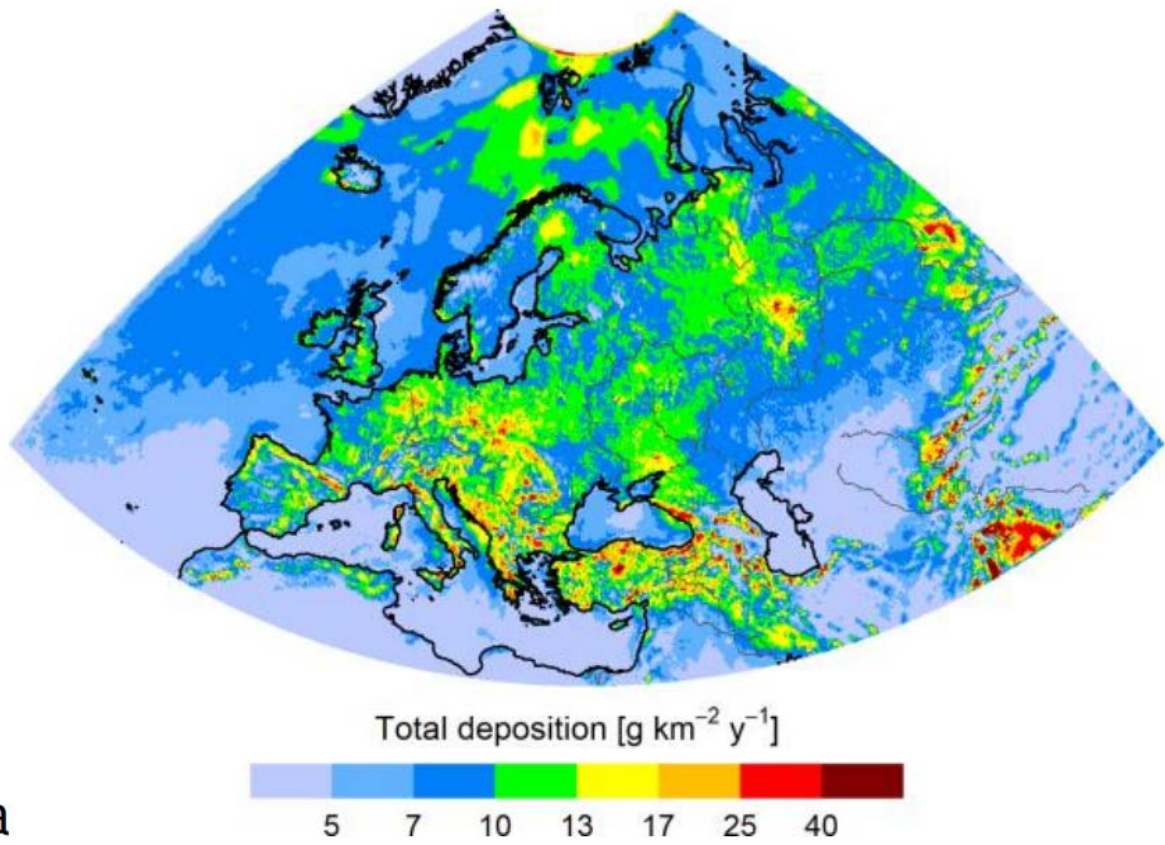
Total deposition $[\text{g km}^{-2} \text{y}^{-1}]$



2 5 8 13 22 40 70

a

Quecksilber



Quelle: EMEP, MSC-E, Internetauftritt (https://msc-east.org/wp-content/uploads/2025/09/EMEP_Status_Report_2_2025.pdf),
Stand 02.04.2026