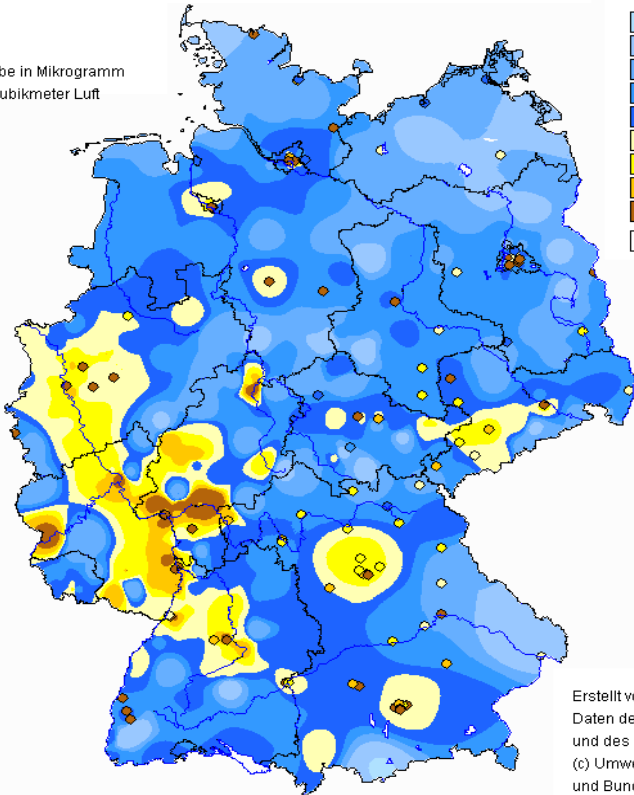



## Stickstoffdioxid-Belastung in Deutschland im Jahr 2001

### Jahresmittelwerte der Stickstoffdioxidkonzentration

2001

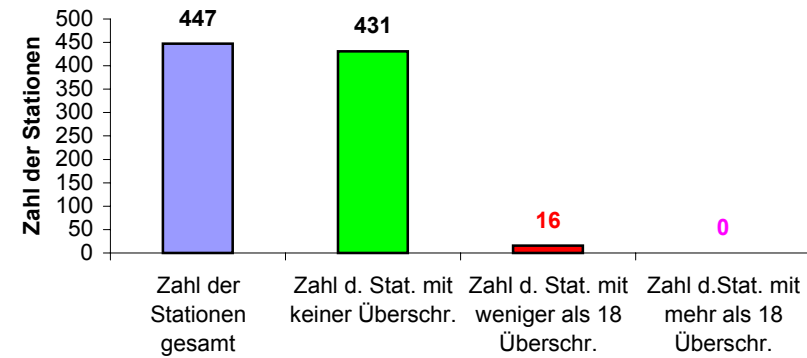
Angabe in Mikrogramm  
pro Kubikmeter Luft



Erstellt vom Umweltbundesamt mit  
Daten der Messnetze der Länder  
und des Bundes.  
(c) Umweltbundesamt  
und Bundesländer

Die Karte zur Belastungssituation dient der orientierenden Information der Bevölkerung.  
Auf Grund der weiträumigen Betrachtung ist eine kleinräumige Interpretation nicht zulässig.

### Charakteristik der Überschreitungen des Stickstoffdioxid-Kurzzeitgrenzwertes\* von 200 µg/m³ im Jahr 2001



\* Ab 1. Januar 2010 sind pro Station 18 Überschreitungen des  
1-Stundenmittel-Stickstoffdioxid-Grenzwertes von 200 µg/m³ zulässig.

Der ab 1. Januar 2010 gültige Grenzwert des Stickstoffdioxid-Jahresmittels beträgt 40 µg/m³

**Auswertungsergebnisse von Stickstoffdioxidmesswerten (NO<sub>2</sub>) des Jahres 2001**  
**gemäß der Auswertevorschriften der EU-Richtlinien**

Station	Name/Messnetz	Umgebungstyp	Emissinsquelltyp	Jahres- mittelwert in µg/m <sup>3</sup>	maximaler Stundenwert in µg/m <sup>3</sup>	Zahl der Stundenwerte > 290 µg/m <sup>3</sup>	Zahl der Stundenwerte > 200 µg/m <sup>3</sup>
<b>Brandenburg</b>							
'DEBB001'	Burg (Spreewald)	vorstädtisches Gebiet	Hintergrund	12	69	0	0
'DEBB006'	Cottbus-Süd	städtisches Gebiet	Hintergrund	19	85	0	0
'DEBB009'	Forst	vorstädtisches Gebiet	Hintergrund	15	72	0	0
'DEBB012'	Herzberg	vorstädtisches Gebiet	Verkehr	22	73	0	0
'DEBB021'	Potsdam-Zentrum	städtisches Gebiet	Hintergrund	18	97	0	0
'DEBB024'	Senftenberg	städtisches Gebiet	Hintergrund	14	77	0	0
'DEBB026'	Spremberg-Süd	vorstädtisches Gebiet	Industrie	15	68	0	0
'DEBB028'	Wittenberge, Packhofviertel	vorstädtisches Gebiet	Hintergrund	14	69	0	0
'DEBB029'	Schwedt (Oder)	vorstädtisches Gebiet	Industrie	10	64	0	0
'DEBB030'	Premnitz	vorstädtisches Gebiet	Industrie	14	56	0	0
'DEBB031'	Königs Wusterhausen	vorstädtisches Gebiet	Hintergrund	18	112	0	0
'DEBB032'	Eisenhüttenstadt	vorstädtisches Gebiet	Industrie	16	114	0	0
'DEBB036'	Luckenwalde	vorstädtisches Gebiet	Hintergrund	16	71	0	0
'DEBB038'	Prenzlau	vorstädtisches Gebiet	Hintergrund	12	78	0	0
'DEBB040'	Nauen, Goethegymnasium	vorstädtisches Gebiet	Hintergrund	16	88	0	0
'DEBB042'	Frankfurt (Oder)	vorstädtisches Gebiet	Hintergrund	15	98	0	0
'DEBB043'	Luckau	vorstädtisches Gebiet	Hintergrund	14	68	0	0
'DEBB044'	Cottbus, Bahnhofstr.	städtisches Gebiet	Verkehr	35	114	0	0
'DEBB045'	Frankfurt (Oder), Leipziger Str.	städtisches Gebiet	Verkehr	42	160	0	0
'DEBB048'	Neuruppin	vorstädtisches Gebiet	Hintergrund	14	72	0	0
'DEBB049'	Brandenburg, Neuendorfer Str.	städtisches Gebiet	Verkehr	27	100	0	0
'DEBB050'	Bernau	vorstädtisches Gebiet	Hintergrund	15	100	0	0
'DEBB051'	Waldsiedersdorf	ländlich regional	Hintergrund	10	64	0	0
'DEBB053'	Hasenholz	ländlich regional	Hintergrund	8	69	0	0
'DEBB055'	Brandenburg a.d. Havel	vorstädtisches Gebiet	Hintergrund	18	54	0	0
<b>Berlin</b>							
'DEBE005'	B Tegel-Buddestraße	vorstädtisches Gebiet	Hintergrund	20	141	0	0
'DEBE010'	B Wedding-Amrumer Str.	städtisches Gebiet	Verkehr	28	115	0	0

'DEBE011'	B Wedding/Prenzl. Berg-Behmstr.	vorstädtisches Gebiet	Verkehr	26	155	0	0
'DEBE014'	B Charlottenburg-Stadtautobahn	städtisches Gebiet	Verkehr	46	163	0	0
'DEBE015'	B Tiergarten-Bachstraße	städtisches Gebiet	Verkehr	25	132	0	0
'DEBE018'	B Schöneberg-Belziger Straße	städtisches Gebiet	Hintergrund	30	160	0	0
'DEBE026'	B Lichterfelde-Wupperstr.	ländlich stadtnah	Industrie	22	142	0	0
'DEBE027'	B Marienfelde-Schichauweg	ländlich stadtnah	Industrie	16	111	0	0
'DEBE032'	B Grunewald (3.5 m)	ländlich stadtnah	Hintergrund	13	87	0	0
'DEBE034'	B Neukölln-Nansenstraße	städtisches Gebiet	Hintergrund	25	125	0	0
'DEBE037'	B Frohnau, Funkturm (324 m)	ländlich stadtnah	Hintergrund	7	65	0	0
'DEBE044'	B Mitte-Parochialstr.	städtisches Gebiet	Verkehr	26	134	0	0
'DEBE045'	B Pankow-Blankenfelder Str.	vorstädtisches Gebiet	Verkehr	24	123	0	0
'DEBE051'	B Buch	vorstädtisches Gebiet	Hintergrund	14	66	0	0
'DEBE052'	B Grunewald (Turm 25 m)	ländlich stadtnah	Hintergrund	14	94	0	0
'DEBE056'	B Friedrichshagen	ländlich stadtnah	Hintergrund	16	67	0	0
'DEBE061'	B Steglitz-Schildhornstr.	städtisches Gebiet	Verkehr	52	205	0	1
'DEBE062'	B Frohnau, Funkturm (3.5 m)	ländlich stadtnah	Hintergrund	13	65	0	0
'DEBE063'	B Neukölln-Silbersteinstr.	städtisches Gebiet	Verkehr	61	213	0	2
'DEBE064'	B Neukölln-Karl-Marx-Str. 76	städtisches Gebiet	Verkehr	41	126	0	0
'DEBE065'	B Friedrichshain-Frankfurter Allee	städtisches Gebiet	Verkehr	48	144	0	0
'DEBE066'	B Karlsruh-Rheingoldstr./Königswinterstr.	städtisches Gebiet	Hintergrund	19	91	0	0
Baden-Württemberg							
'DEBW001'	Karlsruhe-Mitte	städtisches Gebiet	Verkehr	41	169	0	0
'DEBW002'	Karlsruhe-West	städtisches Gebiet	Verkehr	33	148	0	0
'DEBW004'	Eggenstein	ländlich stadtnah	Hintergrund	25	141	0	0
'DEBW005'	Mannheim-Nord	vorstädtisches Gebiet	Industrie	35	135	0	0
'DEBW006'	Mannheim-Mitte	städtisches Gebiet	Hintergrund	37	160	0	0
'DEBW007'	Mannheim-Süd	städtisches Gebiet	Hintergrund	36	133	0	0
'DEBW009'	Heidelberg	städtisches Gebiet	Verkehr	32	121	0	0
'DEBW010'	Wiesloch	vorstädtisches Gebiet	Hintergrund	24	91	0	0
'DEBW011'	Stuttgart-Zuffenhausen	städtisches Gebiet	Verkehr	43	133	0	0
'DEBW013'	Stuttgart Bad Cannstadt	städtisches Gebiet	Hintergrund	31	99	0	0
'DEBW014'	Stuttgart-Hafen	vorstädtisches Gebiet	Industrie	37	127	0	0
'DEBW015'	Heilbronn	vorstädtisches Gebiet	Verkehr	33	146	0	0
'DEBW019'	Ulm	städtisches Gebiet	Hintergrund	27	100	0	0
'DEBW020'	Rastatt	vorstädtisches Gebiet	Hintergrund	28	130	0	0
'DEBW021'	Kehl-Süd	vorstädtisches Gebiet	Hintergrund	23	110	0	0

'DEBW022'	Kehl-Hafen	vorstädtisches Gebiet	Industrie	30	152	0	0
'DEBW023'	Weil am Rhein	vorstädtisches Gebiet	Hintergrund	21	81	0	0
'DEBW024'	Ludwigsburg	vorstädtisches Gebiet	Hintergrund	32	129	0	0
'DEBW025'	Esslingen	städtisches Gebiet	Hintergrund	39	150	0	0
'DEBW026'	Plochingen	vorstädtisches Gebiet	Hintergrund	36	139	0	0
'DEBW027'	Reutlingen	städtisches Gebiet	Hintergrund	26	122	0	0
'DEBW028'	Göppingen	städtisches Gebiet	Hintergrund	24	88	0	0
'DEBW029'	Aalen	vorstädtisches Gebiet	Hintergrund	20	94	0	0
'DEBW030'	Welzheimer Wald	ländliches Gebiet	Hintergrund	10	74	0	0
'DEBW031'	Schwarzwald Süd	ländlich regional	Hintergrund	5	61	0	0
'DEBW032'	Pforzheim-Mitte	städtisches Gebiet	Hintergrund	27	125	0	0
'DEBW034'	Waiblingen	vorstädtisches Gebiet	Hintergrund	26	87	0	0
'DEBW035'	Böblingen	städtisches Gebiet	Hintergrund	29	149	0	0
'DEBW036'	Tübingen Alter Botanischer Garten	städtisches Gebiet	Hintergrund	27	107	0	0
'DEBW037'	Freudenstadt	vorstädtisches Gebiet	Hintergrund	12	68	0	0
'DEBW039'	Villingen-Schwenningen	vorstädtisches Gebiet	Hintergrund	17	88	0	0
'DEBW040'	Waldshut	vorstädtisches Gebiet	Verkehr	23	109	0	0
'DEBW041'	Rheinfelden	städtisches Gebiet	Hintergrund	19	71	0	0
'DEBW042'	Bernhausen	vorstädtisches Gebiet	Hintergrund	31	120	0	0
'DEBW044'	Mosbach	vorstädtisches Gebiet	Hintergrund	24	91	0	0
'DEBW046'	Biberach	vorstädtisches Gebiet	Hintergrund	17	80	0	0
'DEBW047'	Calw	vorstädtisches Gebiet	Hintergrund	20	88	0	0
'DEBW048'	Ehingen	städtisches Gebiet	Industrie	16	76	0	0
'DEBW050'	Heidenheim	vorstädtisches Gebiet	Hintergrund	21	73	0	0
'DEBW052'	Konstanz	städtisches Gebiet	Hintergrund	23	103	0	0
'DEBW053'	Künzelsau	vorstädtisches Gebiet	Hintergrund	18	83	0	0
'DEBW054'	Rottweil	vorstädtisches Gebiet	Hintergrund	21	85	0	0
'DEBW056'	Schwäbisch Hall	vorstädtisches Gebiet	Hintergrund	22	90	0	0
'DEBW059'	Tauberbischofsheim	vorstädtisches Gebiet	Hintergrund	18	101	0	0
'DEBW060'	Tuttlingen	vorstädtisches Gebiet	Hintergrund	19	78	0	0
'DEBW065'	Ravensburg	städtisches Gebiet	Hintergrund	23	91	0	0
'DEBW073'	Neuenburg	vorstädtisches Gebiet	Industrie	22	111	0	0
'DEBW076'	Baden-Baden	vorstädtisches Gebiet	Hintergrund	19	98	0	0
'DEBW080'	Karlsruhe-Straße	städtisches Gebiet	Verkehr	60	178	0	0
'DEBW081'	Karlsruhe-Nordwest	vorstädtisches Gebiet	Hintergrund	28	240	0	4
'DEBW084'	Freiburg-Mitte	städtisches Gebiet	Hintergrund	21	84	0	0

'DEBW087'	Schwäbische Alb	ländlich regional	Hintergrund	7	71	0	0
'DEBW094'	Isny	vorstädtisches Gebiet	Hintergrund	17	170	0	0
'DEBW096'	Ulm-Straße	städtisches Gebiet	Verkehr	48	206	0	1
'DEBW097'	Freiburg-Straße	städtisches Gebiet	Verkehr	46	191	0	0
'DEBW098'	Mannheim-Straße	städtisches Gebiet	Verkehr	55	176	0	0
'DEBW099'	Stuttgart Mitte-Straße	städtisches Gebiet	Verkehr	73	182	0	0
'DEBW102'	Bad Waldsee	vorstädtisches Gebiet	Hintergrund	15	79	0	0
'DEBW103'	Odenwald	ländliches Gebiet	Hintergrund	10	85	0	0
'DEBW104'	Holzhausen BAB	ländliches Gebiet	Verkehr	43	183	0	0
'DEBW105'	Kenzingen BAB	ländliches Gebiet	Verkehr	53	183	0	0
'DEBW106'	Leonberg-BAB	vorstädtisches Gebiet	Verkehr	40	166	0	0
Bayern							
'DEBY001'	Ansbach/Residenzstraße	städtisches Gebiet	Verkehr	39	125	0	0
'DEBY002'	Arzberg/Egerstraße	städtisches Gebiet	Hintergrund	23	73	0	0
'DEBY003'	Aschaffenburg/Krankenhaus	städtisches Gebiet	Hintergrund	39	129	0	0
'DEBY004'	Kleinwallstadt/Hofstetter Straße	vorstädtisches Gebiet	Hintergrund	22	94	0	0
'DEBY005'	Aschaffenburg/Bussardweg	vorstädtisches Gebiet	Hintergrund	38	158	0	0
'DEBY006'	Augsburg/Königsplatz	städtisches Gebiet	Verkehr	52	162	0	0
'DEBY007'	Augsburg/Bourges-Platz	städtisches Gebiet	Hintergrund	37	118	0	0
'DEBY009'	Bamberg/Löwenbrücke	städtisches Gebiet	Hintergrund	33	99	0	0
'DEBY010'	Bayreuth/Rathaus	städtisches Gebiet	Verkehr	33	105	0	0
'DEBY014'	Coburg/Lossastraße	städtisches Gebiet	Verkehr	31	128	0	0
'DEBY015'	Erlangen/Werner-von-Siemens-Straße	städtisches Gebiet	Hintergrund	34	100	0	0
'DEBY017'	Erlangen/Häusling	ländlich stadtnah	Hintergrund	31	136	0	0
'DEBY020'	Hof/Berliner Platz	städtisches Gebiet	Hintergrund	28	98	0	0
'DEBY021'	Ingolstadt/Rechbergstraße	städtisches Gebiet	Hintergrund	34	115	0	0
'DEBY028'	Kelheim/Regensburger Straße	vorstädtisches Gebiet	Industrie	30	69	0	0
'DEBY031'	Kempten (Allgäu)/Westendstraße	städtisches Gebiet	Hintergrund	29	102	0	0
'DEBY032'	Kulmbach/Konrad-Adenauer-Straße	städtisches Gebiet	Hintergrund	24	76	0	0
'DEBY033'	Landshut/Podewilsstraße	städtisches Gebiet	Verkehr	37	118	0	0
'DEBY034'	Lauf a.d. Pegnitz/Albertistraße	vorstädtisches Gebiet	Hintergrund	32	109	0	0
'DEBY037'	München/Stachus	städtisches Gebiet	Verkehr	58	136	0	0
'DEBY038'	München/Effnerplatz	städtisches Gebiet	Verkehr	52	185	0	0
'DEBY039'	München/Lothstraße	städtisches Gebiet	Hintergrund	35	133	0	0
'DEBY040'	München/Pasing	städtisches Gebiet	Verkehr	54	136	0	0
'DEBY043'	München/Moosach	städtisches Gebiet	Verkehr	40	179	0	0

'DEBY045'	München/Westendstraße	städtisches Gebiet	Verkehr	43	154	0	0
'DEBY049'	Neustadt a.d. Donau/Eining	ländlich regional	Hintergrund	15	72	0	0
'DEBY052'	Neu-Ulm/Gabelsbergerstraße	städtisches Gebiet	Hintergrund	35	112	0	0
'DEBY053'	Nürnberg/Bahnhofstraße	städtisches Gebiet	Verkehr	44	113	0	0
'DEBY055'	Nürnberg/Olgastraße	städtisches Gebiet	Industrie	38	117	0	0
'DEBY056'	Fürth/Theresienstraße	städtisches Gebiet	Verkehr	32	94	0	0
'DEBY059'	Nürnberg/Langwasser	städtisches Gebiet	Verkehr	42	113	0	0
'DEBY061'	Passau/Kleiner Exerzierplatz	städtisches Gebiet	Verkehr	29	300	1	2
'DEBY063'	Regensburg/Rathaus	städtisches Gebiet	Verkehr	44	137	0	0
'DEBY067'	Schwandorf/Wackersdorfer Straße	städtisches Gebiet	Hintergrund	30	98	0	0
'DEBY068'	Schweinfurt/Obertor	städtisches Gebiet	Verkehr	32	600	3	6
'DEBY069'	Selb/Jean-Paul-Straße	vorstädtisches Gebiet	Hintergrund	20	88	0	0
'DEBY072'	Tiefenbach/Altenschneeberg	ländlich regional	Hintergrund	10	48	0	0
'DEBY075'	Würzburg/Kardinal-Faulhaber-Platz	städtisches Gebiet	Verkehr	31	93	0	0
'DEBY076'	Würzburg/Kardinal-Faulhaber-Platz	städtisches Gebiet	Verkehr	36	129	0	0
'DEBY078'	Würzburg/Theodor-Heuss-Damm	städtisches Gebiet	Verkehr	34	119	0	0
'DEBY079'	Bad Reichenhall/Nonn	vorstädtisches Gebiet	Hintergrund	18	81	0	0
'DEBY081'	Garmisch-Partenkirchen/Kreuzeckbahnstraße	ländlich stadtnah	Hintergrund	10	78	0	0
'DEBY082'	Garmisch-Partenkirchen/Wankgipfel	ländlich Hintergrund	Hintergrund	3	47	0	0
'DEBY085'	München/Luise-Kiesselbach-Platz	städtisches Gebiet	Verkehr	67	273	0	2
'DEBY088'	Trostberg/Schwimmbadstraße	vorstädtisches Gebiet	Industrie	21	77	0	0
'DEBY089'	München/Johanneskirchen	vorstädtisches Gebiet	Hintergrund	27	100	0	0
'DEBY099'	Augsburg/LfU	vorstädtisches Gebiet	Hintergrund	24	86	0	0
Bremen							
'DEHB001'	Bremen-Mitte	städtisches Gebiet	Hintergrund	27	140	0	0
'DEHB002'	Bremen-Ost	städtisches Gebiet	Hintergrund	22	125	0	0
'DEHB003'	Bremen-West	städtisches Gebiet	Hintergrund	33	137	0	0
'DEHB004'	Bremen-Nord	städtisches Gebiet	Hintergrund	26	104	0	0
'DEHB005'	Bremerhaven	städtisches Gebiet	Hintergrund	23	101	0	0
'DEHB006'	Bremen Verkehr 1	städtisches Gebiet	Verkehr	63	213	0	2
'DEHB007'	Bremen Verkehr 2	städtisches Gebiet	Verkehr	54	160	0	0
Hessen							
'DEHE001'	Darmstadt	städtisches Gebiet	Hintergrund	34	116	0	0
'DEHE005'	Frankfurt-Höchst	städtisches Gebiet	Verkehr	47	131	0	0
'DEHE008'	Frankfurt-Ost	städtisches Gebiet	Hintergrund	39	142	0	0
'DEHE010'	Gießen	städtisches Gebiet	Hintergrund	39	144	0	0

'DEHE011'	Hanau	städtisches Gebiet	Verkehr	47	173	0	0
'DEHE014'	Kassel-Nord	städtisches Gebiet	Verkehr	32	126	0	0
'DEHE017'	Offenbach	städtisches Gebiet	Hintergrund	40	185	0	0
'DEHE018'	Raunheim	städtisches Gebiet	Hintergrund	37	129	0	0
'DEHE019'	Viernheim	vorstädtisches Gebiet	Hintergrund	34	103	0	0
'DEHE020'	Wetzlar	städtisches Gebiet	Verkehr	36	121	0	0
'DEHE022'	Wiesbaden-Süd	städtisches Gebiet	Hintergrund	36	129	0	0
'DEHE023'	Grebenu	ländliches Gebiet	Hintergrund	12	87	0	0
'DEHE024'	Witzenhausen/Wald	ländlich regional	Hintergrund	10	67	0	0
'DEHE025'	Königstein	ländliches Gebiet	Hintergrund	14	105	0	0
'DEHE026'	Spessart	ländlich regional	Hintergrund	11	96	0	0
'DEHE027'	Frankenberg	ländlich regional	Hintergrund	10	90	0	0
'DEHE028'	Fürth/Odenwald	ländlich regional	Hintergrund	13	95	0	0
'DEHE029'	Dillenburg	städtisches Gebiet	Hintergrund	38	96	0	0
'DEHE030'	Marburg	städtisches Gebiet	Hintergrund	30	97	0	0
'DEHE031'	Fulda	städtisches Gebiet	Verkehr	35	153	0	0
'DEHE032'	Bebra	städtisches Gebiet	Hintergrund	20	89	0	0
'DEHE033'	Borken	vorstädtisches Gebiet	Hintergrund	17	101	0	0
'DEHE034'	Nidda	ländlich regional	Hintergrund	22	91	0	0
'DEHE037'	Wiesbaden-Ringkirche	städtisches Gebiet	Verkehr	57	202	0	1
'DEHE040'	Darmstadt-Hügelstraße	städtisches Gebiet	Verkehr	62	237	0	10
'DEHE041'	Frankfurt-Friedb.Ldstr.	städtisches Gebiet	Verkehr	65	234	0	2
'DEHE042'	Linden/Leihgestern	ländliches Gebiet	Hintergrund	24	85	0	0
'DEHE043'	Riedstadt	ländlich regional	Hintergrund	27	117	0	0
'DEHE044'	Limburg	städtisches Gebiet	Hintergrund	32	134	0	0
'DEHE045'	Michelstadt	städtisches Gebiet	Hintergrund	22	101	0	0
'DEHE046'	Bad Arolsen	ländliches Gebiet	Hintergrund	12	71	0	0
'DEHE048'	Lampertheim	ländlich regional	Hintergrund	21	99	0	0
'DEHE049'	Kassel-Fünffenster-Str.	städtisches Gebiet	Verkehr	49	171	0	0
'DEHE050'	Zierenberg	ländliches Gebiet	Hintergrund	13	86	0	0
'DEHE051'	Wasserkuppe	ländliches Gebiet	Hintergrund	8	71	0	0
'DEHE052'	Kleiner Feldberg	ländliches Gebiet	Hintergrund	10	105	0	0
Hamburg							
'DEHH008'	HH Sternschanze	städtisches Gebiet	Hintergrund	31	115	0	0
'DEHH015'	HH Veddel	städtisches Gebiet	Hintergrund	38	125	0	0
'DEHH016'	HH Billbrook	städtisches Gebiet	Industrie	32	107	0	0



'DEHH021'	HH Tatenberg	vorstädtisches Gebiet	Hintergrund	20	86	0	0
'DEHH026'	HH Stresemannstraße (Straße)	städtisches Gebiet	Verkehr	51	167	0	0
'DEHH033'	HH Flughafen Nord	städtisches Gebiet	Hintergrund	25	105	0	0
'DEHH047'	HH Bramfeld	vorstädtisches Gebiet	Hintergrund	19	81	0	0
'DEHH048'	HH Max-Brauer-Allee (Straße)	städtisches Gebiet	Verkehr	51	136	0	0
'DEHH049'	HH Blankenese-Baursberg	vorstädtisches Gebiet	Hintergrund	20	87	0	0
'DEHH050'	HH Neugraben	vorstädtisches Gebiet	Hintergrund	17	100	0	0
'DEHH054'	HH Bergedorf	städtisches Gebiet	Hintergrund	23	106	0	0
'DEHH055'	HH Harburg	städtisches Gebiet	Hintergrund	21	86	0	0
'DEHH059'	HH Wilhelmsburg	städtisches Gebiet	Hintergrund	27	108	0	0
'DEHH060'	HH Lenhartzstraße (Straße)	städtisches Gebiet	Verkehr	39	119	0	0
'DEHH061'	HH Wandsbeker Chaussee (Straße)	städtisches Gebiet	Verkehr	44	154	0	0
	Mecklenburg-Vorpommern						
'DEM002'	Rostock	städtisches Gebiet	Verkehr	23	85	0	0
'DEM003'	Neubrandenburg	städtisches Gebiet	Verkehr	30	105	0	0
'DEM004'	Gülzow	ländliches Gebiet	Hintergrund	9	50	0	0
'DEM005'	Schwerin	städtisches Gebiet	Verkehr	26	110	0	0
'DEM006'	Stralsund	städtisches Gebiet	Verkehr	24	107	0	0
'DEM007'	Rostock-Stuthof	vorstädtisches Gebiet	Hintergrund	14	76	0	0
'DEM012'	Löcknitz	ländliches Gebiet	Hintergrund	10	55	0	0
'DEM017'	Göhlen	ländliches Gebiet	Hintergrund	11	52	0	0
'DEM018'	Zarrentin	vorstädtisches Gebiet	Hintergrund	12	67	0	0
Niedersachsen							
'DENI008'	Braunschweig Verkehr	städtisches Gebiet	Verkehr	42	193	0	0
'DENI011'	Braunschweig	vorstädtisches Gebiet	Hintergrund	17	82	0	0
'DENI016'	Oker	vorstädtisches Gebiet	Industrie	11	68	0	0
'DENI019'	Solling	ländlich abgelegen	Hintergrund	9	55	0	0
'DENI020'	Wolfsburg	vorstädtisches Gebiet	Industrie	21	93	0	0
'DENI028'	Duderstadt	vorstädtisches Gebiet	Hintergrund	13	64	0	0
'DENI029'	Ostfriesland	vorstädtisches Gebiet	Industrie	18	84	0	0
'DENI031'	Jadebusen	vorstädtisches Gebiet	Industrie	11	60	0	0
'DENI036'	Wesermündung	städtisches Gebiet	Industrie	18	81	0	0
'DENI038'	Osnabrück	vorstädtisches Gebiet	Verkehr	23	122	0	0
'DENI041'	Weserbergland	vorstädtisches Gebiet	Hintergrund	15	56	0	0
'DENI042'	Göttingen	vorstädtisches Gebiet	Verkehr	19	80	0	0
'DENI043'	Emsland	vorstädtisches Gebiet	Industrie	16	73	0	0



'DENI048'	Hannover Verkehr	städtisches Gebiet	Verkehr	54	145	0	0
'DENI051'	Wurmberg	ländlich abgelegen	Hintergrund	7	70	0	0
'DENI052'	Allertal	ländlich regional	Verkehr	14	62	0	0
'DENI053'	Südoldenburg	ländlich regional	Hintergrund	17	68	0	0
'DENI054'	Hannover	städtisches Gebiet	Hintergrund	26	89	0	0
'DENI058'	Ostfriesische Inseln	ländlich abgelegen	Hintergrund	10	65	0	0
'DENI059'	Elbmündung	ländliches regional	Hintergrund	10	72	0	0
'DENI060'	Wendland	vorstädtisches Gebiet	Hintergrund	12	90	0	0
'DENI062'	Lüneburger Heide	vorstädtisches Gebiet	Hintergrund	18	79	0	0
'DENI063'	Altes Land	vorstädtisches Gebiet	Hintergrund	14	73	0	0
Nordrhein-Westfalen							
'DENW001'	Werne-Evenkamp	vorstädtisches Gebiet	Hintergrund	21	101	0	0
'DENW002'	Datteln-Hagem	vorstädtisches Gebiet	Hintergrund	26	98	0	0
'DENW004'	Castrop-Rauxel-Ickern	vorstädtisches Gebiet	Hintergrund	35	121	0	0
'DENW006'	Lünen-Niederaden	vorstädtisches Gebiet	Hintergrund	29	160	0	0
'DENW008'	Dortmund-Eving	städtisches Gebiet	Hintergrund	29	124	0	0
'DENW010'	Unna-Königsborn	vorstädtisches Gebiet	Hintergrund	25	159	0	0
'DENW011'	Dortmund-Hörde	vorstädtisches Gebiet	Verkehr	30	139	0	0
'DENW012'	Witten-Annen	vorstädtisches Gebiet	Verkehr	27	109	0	0
'DENW013'	Schwerte	städtisches Gebiet	Hintergrund	30	119	0	0
'DENW015'	Marl-Sickingmühle	vorstädtisches Gebiet	Hintergrund	28	112	0	0
'DENW018'	Herten-Langenbochum	vorstädtisches Gebiet	Hintergrund	27	125	0	0
'DENW021'	Bottrop-Welheim	städtisches Gebiet	Industrie	33	177	0	0
'DENW022'	Gelsenkirchen-Bismarck	vorstädtisches Gebiet	Hintergrund	33	216	0	1
'DENW023'	Herne-Süd	vorstädtisches Gebiet	Hintergrund	30	126	0	0
'DENW024'	Essen-Vogelheim	vorstädtisches Gebiet	Hintergrund	33	171	0	0
'DENW028'	Essen-Schuir (LUA)	vorstädtisches Gebiet	Hintergrund	33	132	0	0
'DENW029'	Hattingen-Blankenstein	vorstädtisches Gebiet	Hintergrund	25	95	0	0
'DENW030'	Wesel-Feldmark	vorstädtisches Gebiet	Hintergrund	24	137	0	0
'DENW034'	Duisburg-Walsum	städtisches Gebiet	Industrie	31	104	0	0
'DENW036'	Moers-Meerbeck	vorstädtisches Gebiet	Hintergrund	29	116	0	0
'DENW037'	Duisburg-Meiderich	vorstädtisches Gebiet	Verkehr	34	119	0	0
'DENW038'	Mülheim-Styrum	städtisches Gebiet	Hintergrund	36	166	0	0
'DENW039'	Duisburg-Kaldenhausen	vorstädtisches Gebiet	Hintergrund	27	111	0	0
'DENW040'	Duisburg-Buchholz	vorstädtisches Gebiet	Hintergrund	30	133	0	0
'DENW042'	Krefeld-Linn	städtisches Gebiet	Hintergrund	31	125	0	0

'DENW043'	Essen-Ost Steeler Str.	städtisches Gebiet	Verkehr	43	133	0	0
'DENW047'	Neuss	städtisches Gebiet	Hintergrund	31	129	0	0
'DENW048'	Düsseldorf-Reisholz	vorstädtisches Gebiet	Hintergrund	38	151	0	0
'DENW050'	Dormagen-Horrem	vorstädtisches Gebiet	Hintergrund	32	127	0	0
'DENW051'	Langenfeld-Reusrath	vorstädtisches Gebiet	Hintergrund	31	142	0	0
'DENW053'	Köln-Chorweiler	vorstädtisches Gebiet	Hintergrund	33	112	0	0
'DENW058'	Hürth	vorstädtisches Gebiet	Industrie	27	101	0	0
'DENW059'	Köln-Rodenkirchen	vorstädtisches Gebiet	Hintergrund	33	165	0	0
'DENW060'	Wesseling	vorstädtisches Gebiet	Verkehr	32	105	0	0
'DENW062'	Bonn-Auerberg	vorstädtisches Gebiet	Hintergrund	33	158	0	0
'DENW063'	Eggegebirge (Veldrom)	ländlich regional	Hintergrund	11	90	0	0
'DENW064'	Eifel (Simmerath)	ländlich regional	Hintergrund	10	76	0	0
'DENW065'	Rothaargebirge (Hilchenbach)	ländlich regional	Hintergrund	9	77	0	0
'DENW066'	Nettetal-Kaldenkirchen	ländlich stadtnah	Verkehr	24	96	0	0
'DENW067'	Bielefeld-Ost	städtisches Gebiet	Hintergrund	26	121	0	0
'DENW068'	Soest-Ost	ländlich stadtnah	Hintergrund	19	128	0	0
'DENW071'	Düsseldorf-Lörick	vorstädtisches Gebiet	Hintergrund	30	124	0	0
'DENW072'	Düsseldorf Mörsenbroich	städtisches Gebiet	Verkehr	46	139	0	0
'DENW077'	Hagen Emilienplatz	städtisches Gebiet	Verkehr	41	147	0	0
'DENW078'	Ratingen-Tiefenbroich	vorstädtisches Gebiet	Hintergrund	32	111	0	0
'DENW079'	Leverkusen-Manfort	vorstädtisches Gebiet	Hintergrund	35	170	0	0
'DENW080'	Solingen-Wald	vorstädtisches Gebiet	Hintergrund	26	137	0	0
'DENW081'	Borken-Gemen	ländlich stadtnah	Hintergrund	19	78	0	0
'DENW094'	Aachen-Burtscheid	städtisches Gebiet	Hintergrund	18	85	0	0
'DENW095'	Münster-Geist	städtisches Gebiet	Hintergrund	26	77	0	0
'DENW096'	Mönchengladbach-Rheydt	vorstädtisches Gebiet	Hintergrund	27	123	0	0
'DENW097'	Wuppertal Fr.-E.-Allee	städtisches Gebiet	Verkehr	43	138	0	0
'DENW098'	Münster Friesenring	städtisches Gebiet	Verkehr	33	98	0	0
'DENW099'	Aachen Kaiserplatz	städtisches Gebiet	Verkehr	47	171	0	0
Rheinland-Pfalz							
'DERP001'	Ludwigshafen-Oppau	städtisches Gebiet	Hintergrund	33	175	0	0
'DERP002'	Ludwigshafen-Mitte	städtisches Gebiet	Verkehr	40	146	0	0
'DERP003'	Ludwigshafen-Mundenheim	städtisches Gebiet	Verkehr	38	143	0	0
'DERP007'	Mainz-Mombach	städtisches Gebiet	Hintergrund	30	114	0	0
'DERP008'	Mainz-Goetheplatz	städtisches Gebiet	Verkehr	38	200	0	0
'DERP009'	Mainz-Zitadelle	städtisches Gebiet	Verkehr	43	167	0	0

'DERP010'	Mainz-Parcusstraße	städtisches Gebiet	Verkehr	54	178	0	0
'DERP011'	Mainz-Rheinallee	städtisches Gebiet	Verkehr	46	203	0	1
'DERP012'	Mainz-Große Langgasse	städtisches Gebiet	Verkehr	50	160	0	0
'DERP013'	Westpfalz-Waldmohr	ländliches Gebiet	Hintergrund	14	81	0	0
'DERP014'	Hunsrück-Leisel	ländliches Gebiet	Hintergrund	10	95	0	0
'DERP015'	Westeifel Wascheid	ländliches Gebiet	Hintergrund	10	96	0	0
'DERP016'	Westerwald-Herdorf	ländliches Gebiet	Hintergrund	13	127	0	0
'DERP017'	Pfälzerwald-Hortenkopf	ländliches Gebiet	Hintergrund	10	79	0	0
'DERP018'	Speyer-St.-Guido-Stifts-Platz	städtisches Gebiet	Verkehr	40	153	0	0
'DERP019'	Kaiserslautern-Rathausplatz	städtisches Gebiet	Hintergrund	30	101	0	0
'DERP020'	Trier-Ostallee	städtisches Gebiet	Verkehr	42	123	0	0
'DERP021'	Neuwied-Hafenstraße	städtisches Gebiet	Hintergrund	29	94	0	0
'DERP022'	Bad Kreuznach-Bosenheimer Straße	städtisches Gebiet	Hintergrund	30	111	0	0
'DERP023'	Worms-Hagenstraße	städtisches Gebiet	Verkehr	40	155	0	0
'DERP024'	Koblenz-Friedrich-Ebert-Ring	städtisches Gebiet	Verkehr	40	125	0	0
'DERP025'	Wörth-Marktplatz	städtisches Gebiet	Hintergrund	27	123	0	0
'DERP026'	Frankenthal-Europaring	städtisches Gebiet	Verkehr	45	155	0	0
'DERP027'	Neustadt-Strohmarkt	städtisches Gebiet	Verkehr	36	115	0	0
'DERP028'	Westerwald-Neuhäusel	ländliches Gebiet	Hintergrund	14	103	0	0
'DERP029'	Koblenz-Zentralplatz	städtisches Gebiet	Verkehr	44	109	0	0
'DERP031'	Pirmasens Park-Brauerei	städtisches Gebiet	Verkehr	39	108	0	0
'DERP032'	Neuwied-Heddesdorfer Straße	städtisches Gebiet	Verkehr	36	102	0	0
'DERP035'	Kaiserslautern-Marienplatz	städtisches Gebiet	Verkehr	36	120	0	0
'DERP036'	Trier Kaiserstraße	städtisches Gebiet	Verkehr	41	116	0	0
'DERP041'	Ludwigshafen-Heinigstraße	städtisches Gebiet	Verkehr	49	157	0	0
Schleswig-Holstein							
'DESH008'	Bornhöved	ländlich regional	Hintergrund	14	72	0	0
'DESH010'	Lübeck-Lindenplatz Verk.	städtisches Gebiet	Verkehr	41	134	0	0
'DESH011'	Brunsbüttel	ländliches Gebiet	Industrie	15	89	0	0
'DESH016'	Barsbüttel	vorstädtisches Gebiet	Hintergrund	23	99	0	0
'DESH019'	Kiel-Westring Verk.	städtisches Gebiet	Verkehr	38	107	0	0
'DESH021'	Kiel Schauenburger Str.	städtisches Gebiet	Hintergrund	22	84	0	0
'DESH022'	Flensburg	städtisches Gebiet	Verkehr	42	126	0	0
Saarland							
'DESL003'	Dillingen City	städtisches Gebiet	Hintergrund	17	81	0	0
'DESL008'	Nonnweiler	ländlich Hintergrund	Hintergrund	13	99	0	0

'DESL010'	Saarbrücken-Burbach	städtisches Gebiet	Hintergrund	29	96	0	0
'DESL011'	Saarbrücken-Eschberg	städtisches Gebiet	Hintergrund	18	80	0	0
'DESL012'	Saarbrücken-City	städtisches Gebiet	Hintergrund	31	113	0	0
'DESL013'	Saarlouis-Fraulautern	vorstädtisches Gebiet	Hintergrund	21	106	0	0
'DESL017'	Völklingen-City Stadionstr.	städtisches Gebiet	Hintergrund	22	98	0	0
Sachsen							
'DESN001'	Annaberg-Buchholz	städtisches Gebiet	Hintergrund	30	141	0	0
'DESN002'	Aue	städtisches Gebiet	Verkehr	30	186	0	0
'DESN004'	Bautzen	städtisches Gebiet	Hintergrund	25	100	0	0
'DESN005'	Böhlen	vorstädtisches Gebiet	Hintergrund	22	71	0	0
'DESN006'	Borna	städtisches Gebiet	Verkehr	35	113	0	0
'DESN011'	Chemnitz-Mitte	städtisches Gebiet	Hintergrund	31	139	0	0
'DESN012'	Delitzsch	städtisches Gebiet	Hintergrund	24	81	0	0
'DESN014'	Dresden-Mitte	städtisches Gebiet	Hintergrund	31	123	0	0
'DESN017'	Freiberg	städtisches Gebiet	Verkehr	30	280	0	2
'DESN019'	Glauchau	vorstädtisches Gebiet	Verkehr	33	114	0	0
'DESN020'	Görlitz	städtisches Gebiet	Verkehr	30	103	0	0
'DESN024'	Klingenthal	städtisches Gebiet	Hintergrund	18	98	0	0
'DESN025'	Leipzig-Mitte	städtisches Gebiet	Verkehr	45	156	0	0
'DESN045'	Zittau-Ost	vorstädtisches Gebiet	Hintergrund	16	79	0	0
'DESN047'	Zwickau	städtisches Gebiet	Verkehr	34	105	0	0
'DESN050'	Hoyerswerda	städtisches Gebiet	Hintergrund	17	105	0	0
'DESN051'	Radebeul-Wahnsdorf	ländlich stadtnah	Hintergrund	19	91	0	0
'DESN052'	Zinnwald	ländlich regional	Hintergrund	13	98	0	0
'DESN057'	Mittelndorf	ländliches Gebiet	Hintergrund	14	71	0	0
'DESN059'	Leipzig-West	städtisches Gebiet	Hintergrund	22	91	0	0
'DESN060'	Chemnitz-Nord	städtisches Gebiet	Verkehr	38	148	0	0
'DESN061'	Dresden-Nord	städtisches Gebiet	Verkehr	51	217	0	1
'DESN074'	Schwartenberg	ländlich regional	Hintergrund	12	94	0	0
'DESN075'	Plauen-Süd	städtisches Gebiet	Verkehr	38	206	0	3
'DESN076'	Collmberg	ländlich regional	Hintergrund	14	72	0	0
Sachsen-Anhalt							
'DEST002'	Burg	vorstädtisches Gebiet	Hintergrund	15	71	0	0
'DEST006'	Magdeburg/Zentrum-Ost	städtisches Gebiet	Hintergrund	21	95	0	0
'DEST011'	Wernigerode	städtisches Gebiet	Hintergrund	16	86	0	0
'DEST014'	Bitterfeld	städtisches Gebiet	Hintergrund	18	78	0	0

'DEST015'	Greppin	vorstädtisches Gebiet	Industrie	17	71	0	0
'DEST028'	Zeitz	städtisches Gebiet	Hintergrund	15	74	0	0
'DEST029'	Bernburg	vorstädtisches Gebiet	Verkehr	22	91	0	0
'DEST030'	Dessau	städtisches Gebiet	Hintergrund	15	67	0	0
'DEST039'	Brocken	ländlich regional	Hintergrund	5	59	0	0
'DEST044'	Halberstadt	städtisches Gebiet	Hintergrund	16	76	0	0
'DEST050'	Halle/Nord	städtisches Gebiet	Hintergrund	19	94	0	0
'DEST052'	Hettstedt	vorstädtisches Gebiet	Hintergrund	16	71	0	0
'DEST057'	Magdeburg/Südost	städtisches Gebiet	Verkehr	18	92	0	0
'DEST063'	Stendal	städtisches Gebiet	Hintergrund	20	80	0	0
'DEST066'	Wittenberg	städtisches Gebiet	Hintergrund	15	67	0	0
'DEST068'	Pouch	ländlich stadtnah	Industrie	16	83	0	0
'DEST069'	Salzwedel	ländlich stadtnah	Hintergrund	13	58	0	0
'DEST070'	Harzgerode	ländlich regional	Hintergrund	6	40	0	0
'DEST072'	Halle/Ost	vorstädtisches Gebiet	Hintergrund	18	81	0	0
'DEST074'	Halle/Südwest	städtisches Gebiet	Hintergrund	15	99	0	0
'DEST075'	Halle/Verkehr	städtisches Gebiet	Verkehr	34	149	0	0
'DEST076'	Magdeburg/Verkehr	städtisches Gebiet	Verkehr	41	124	0	0
'DEST077'	Magdeburg/West	städtisches Gebiet	Hintergrund	21	95	0	0
'DEST078'	Naumburg	städtisches Gebiet	Hintergrund	17	89	0	0
'DEST080'	Schkopau	vorstädtisches Gebiet	Industrie	19	82	0	0
'DEST081'	Weißenfels/Verkehr	städtisches Gebiet	Verkehr	31	93	0	0
'DEST089'	Zartau/Waldmessa- station	ländlich regional	Hintergrund	6	45	0	0
'DEST090'	Leuna	vorstädtisches Gebiet	Industrie	16	79	0	0
'DEST091'	Dessau Albrechtsplatz	städtisches Gebiet	Verkehr	30	120	0	0
Thüringen							
'DETH002'	Gera Berliner Str.	städtisches Gebiet	Verkehr	33	106	0	0
'DETH005'	Saalfeld	städtisches Gebiet	Hintergrund	18	72	0	0
'DETH007'	Rudolstadt	städtisches Gebiet	Hintergrund	19	72	0	0
'DETH009'	Gera Friedericistr.	städtisches Gebiet	Hintergrund	26	84	0	0
'DETH011'	Altenburg Theaterplatz	städtisches Gebiet	Verkehr	22	88	0	0
'DETH013'	Eisenach	städtisches Gebiet	Hintergrund	21	90	0	0
'DETH016'	Arnstadt Alter Friedhof	städtisches Gebiet	Hintergrund	21	137	0	0
'DETH017'	Apolda Busbahnhof	städtisches Gebiet	Hintergrund	21	103	0	0
'DETH018'	Nordhausen	städtisches Gebiet	Verkehr	25	94	0	0
'DETH019'	Erfurt Kartäuserstr.	städtisches Gebiet	Hintergrund	22	123	0	0

'DETH020'	Erfurt Krämpferstr.	städtisches Gebiet	Verkehr	28	114	0	0
'DETH021'	Mühlhausen Brunnenstr.	städtisches Gebiet	Hintergrund	22	111	0	0
'DETH024'	Ilmenau	städtisches Gebiet	Hintergrund	17	198	0	0
'DETH025'	Meiningen	städtisches Gebiet	Hintergrund	17	85	0	0
'DETH026'	Dreißigacker	ländlich regional	Hintergrund	11	51	0	0
'DETH027'	Neuhaus	ländliches Gebiet	Hintergrund	8	48	0	0
'DETH031'	Suhl	städtisches Gebiet	Verkehr	27	100	0	0
'DETH032'	Gotha	städtisches Gebiet	Verkehr	27	88	0	0
'DETH036'	Greiz Mollbergstr.	städtisches Gebiet	Hintergrund	19	81	0	0
'DETH037'	Jena Schillergäßchen	städtisches Gebiet	Hintergrund	23	95	0	0
'DETH039'	Weimar Sophienstiftsplatz	städtisches Gebiet	Verkehr	37	132	0	0
'DETH040'	Großer Eisenberg	ländlich Hintergrund	Hintergrund	8	56	0	0
'DETH041'	Jena Dammstr.	städtisches Gebiet	Hintergrund	20	78	0	0
'DETH042'	Possen	ländliches Gebiet	Hintergrund	10	58	0	0
'DETH043'	Erfurt Bergstr.	städtisches Gebiet	Verkehr	53	180	0	0
'DETH060'	Zella-Mehlis	städtisches Gebiet	Hintergrund	19	103	0	0
'DETH061'	Hummelshain	ländlich Hintergrund	Hintergrund	9	51	0	0
'DETH062'	Bergern bei Bad Berka	ländlich regional	Industrie	14	67	0	0
'DETH063'	Hetschburg bei Bad Berka	ländlich regional	Industrie	14	58	0	0
'DETH064'	Weimar Bahnhof	städtisches Gebiet	Hintergrund	26	169	0	0
UBA							
'DEUB002'	Deuselbach	ländliches Gebiet	Hintergrund	11	101	0	0
'DEUB003'	Brotjacklriegel	ländliches Gebiet	Hintergrund	7	44	0	0
'DEUB004'	Schauinsland	ländlich regional	Hintergrund	5	49	0	0
'DEUB005'	Waldhof	ländliches Gebiet	Hintergrund	12	49	0	0
'DEUB016'	Gittrup	ländliches Gebiet	Verkehr	22	77	0	0
'DEUB017'	Regnitzlosau	ländliches Gebiet	Hintergrund	11	60	0	0
'DEUB026'	Ueckermünde	ländliches Gebiet	Hintergrund	8	54	0	0
'DEUB028'	Zingst	ländliches Gebiet	Hintergrund	10	61	0	0
'DEUB029'	Schmücke	ländliches Gebiet	Hintergrund	9	61	0	0
'DEUB030'	Neuglobsow	ländlich regional	Hintergrund	8	46	0	0
'DEUB031'	Lückendorf	ländliches Gebiet	Hintergrund	8	42	0	0
'DEUB032'	Leinefelde	ländliches Gebiet	Hintergrund	12	67	0	0
'DEUB033'	Melpitz	ländliches Gebiet	Hintergrund	12	64	0	0
'DEUB034'	Helgoland	ländliches Gebiet	Hintergrund	11	63	0	0
'DEUB035'	Lehnmühle	ländliches Gebiet	Hintergrund	9	63	0	0

'DEUB038'	Aukrug	ländliches Gebiet	Hintergrund	13	78	0	0
'DEUB039'	Falkenberg	ländliches Gebiet	Hintergrund	9	70	0	0
'DEUB040'	Schorfheide	ländliches Gebiet	Hintergrund	7	59	0	0