



Развитие экологического туризма в Калининградской области

Министр по туризму Калининградской области

А.В. Ермак



Портрет туриста

Курортные отдыхающие (21,2 %)

Приезжают из регионов России впервые.
Остаются на 4-9 дней.
Тратят за поездку 20-30 тыс. руб. на человека.
Останавливаются в гостинице / санатории.
Посещают достопримечательности Калининграда и приморской зоны.



Деловые туристы (25,4 %)

Приезжают из Москвы и СПб неоднократно, повторно.
Остаются на 1-3 дней.
Тратят за поездку от 10 тыс. руб. на человека.
Останавливаются в гостинице.
Достопримечательности, как правило, не посещают.



Семейные отдыхающие (24,8 %)

Приезжают из регионов России, СНГ повторно.
Остаются на 15 дней и дольше.
Тратят за поездку от 20 тыс. руб. на человека.
Останавливаются у родственников, друзей.
Посещают в основном достопримечательности Калининграда.



Экскурсионные туристы (15,6 %)

Приезжают из регионов России, СНГ повторно.
Остаются на 10-14 дней.
Тратят за поездку 20-30 руб. на человека.
Останавливаются в гостинице, у родственников, друзей.
Посещают достопримечательности по всей области.



Туристы из соседних стран (13 %)

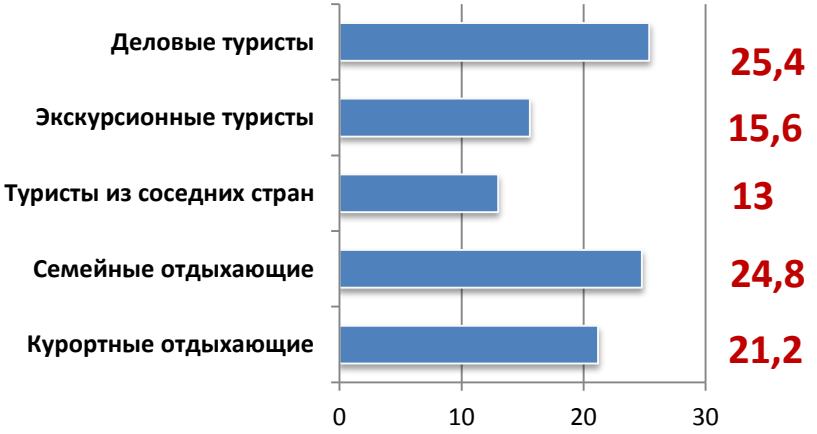
Приезжают повторно, неоднократно.
Остаются на 3-10 дней.
Тратят за поездку от 15-20 тыс. руб. на человека.
Останавливаются в гостинице.
Посещают достопримечательности по всей области.



Структура турпотока. Портрет туриста

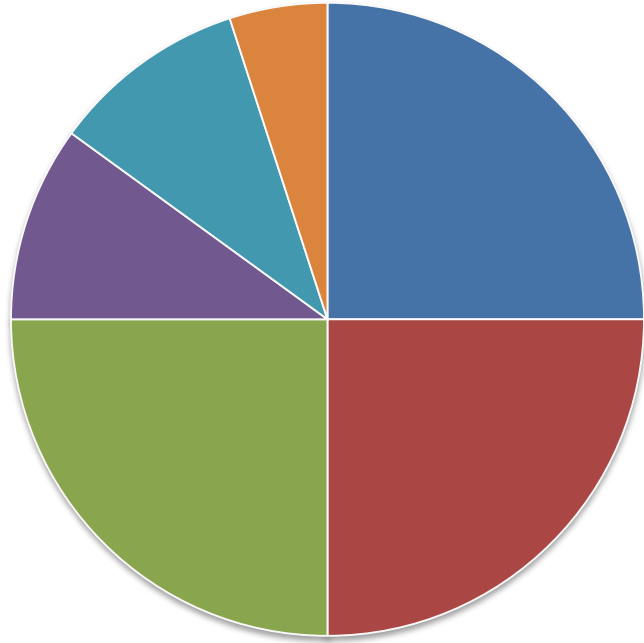
Категории туристов (нерезидентов), %

880 тыс. чел., 2014



Виды туризма

- культурно-познавательный - 25%
- санаторно-курортный - 25%
- пляжный - 25%
- деловой - 10%
- экологический - 10%
- сельский, водный, активный и другие - 5%



Общая структура турпотока



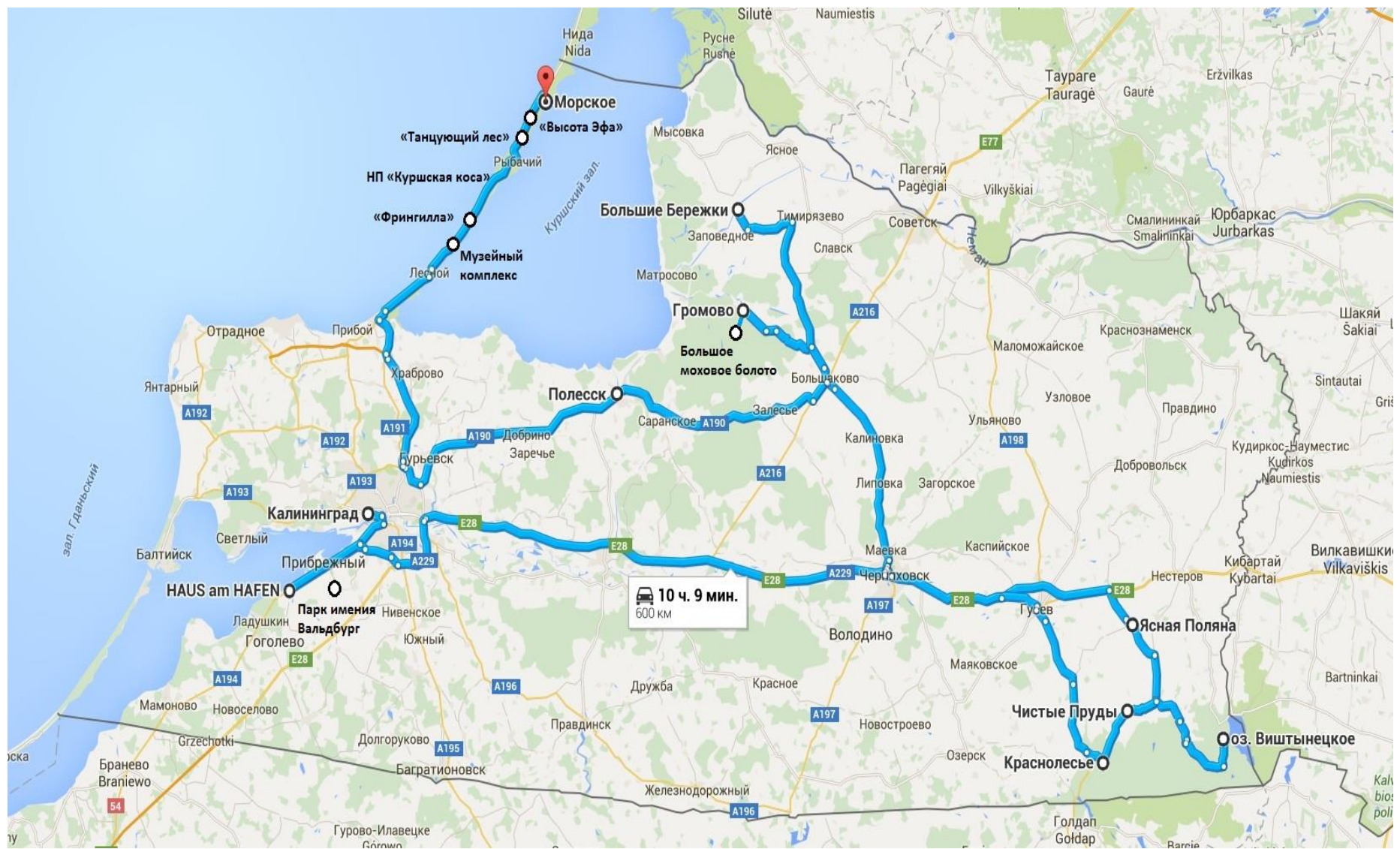
Принципы экологического туризма

- путешествия в природу, знакомство с живой природой, с местными обычаями и культурой;
- сведение к минимуму негативных последствий экологического и социально-культурного характера, поддержание экологической устойчивости среды;
- содействие охране природы и местной социокультурной среды;
- экологическое образование и просвещение;
- участие местных жителей и получение ими доходов от туристической деятельности, что создает для них экономические стимулы к охране природы;
- экономическая эффективность и вклад в устойчивое развитие посещаемых регионов.


Объекты экологического туризма в РФ

- **35 национальных парков;**
- **100 государственных природных заповедников общей площадью 33,5 млн. га;**
- **68 государственных природных заказников федерального значения общей площадью 12,5 млн. га;**
- **2976 государственных природных заказников регионального значения общей площадью 67,8 млн. га;**
- **1024 памятника природы;**
- **31 природный парк регионального значения общей площадью 13,2 млн. га.**

Брендовый маршрут Калининградской области («экологический»)




Нестеровский район (Виштынец)



Река Красная



Усадьба Заец



Красный Лес



Музей Донелайтиса



Конезавод «Гросс Тракенен»

Нестеровский район (Виштынец)

Региональный природный парк «Виштынецкий» *Vištyneŭskiy Nature Park*

Описание маршрутов

Tour description



Тропа лесного Райфа
The path of forester Reiff



От озера Мариново до каньона леснику Райфу

Отсюда начинается дорога по каньону в западном направлении Вильгельма II. Пройдя тем, как вы до него доберетесь, вы увидите здание первой промышленной мастерской – «Фабрика лесников Райфа» и впадающую в реку Той Ривер. Вдоль реки вы увидите памятник камням, который символизирует место, где в 1904 году произошло разоблачение трагедии – взрывоопасную смесь Райфу.

Сопровождать лет лесничий Крафт не смог сразу в Риверской долине, пока в 1867 году он не был убит при падении двух проломившихся деревьев. Это место и сейчас является местом поклонения камням. С маршиком, ступой в руках, промывая следы, до момента пока не до конца вымытае свой долг.



From Maraino Lake to Forester Reiff Stone

The stone road to the Hunting Castle of Emperor Wilhelm II starts here. Before getting there you will enjoy the first taking tour called "Forester Reiff Trail", and having entered the beautiful Reiffen Forest, you'll see the memorial stone of the royal forester Reiff, the person who put a lot of effort in the conservation of the forest natural diversity.

The forester Reiff carried his service in Reiffen Forest for seventeen years until in 1867 when he was killed during the wind of two powerful storms, which weren't caught and at the place of the forester's death was set up a memorial stone that inscribed with phrase "My everyone who came here pray for a man who fulfilled his duty to the fullest end".



Тропа трёх оленей
Three Deer path

Через древний лес – к местам охотничьих побед Императора Вильгельма II.

Каждый Вильгельм II охотился в своем любимом лесу, на месте охоты охотничьи собаки устанавливали памятные знаки. Всего их было сделано 17 тысяч знаков, из них 3 располагались в одной части парка, а остальные – в другой. Памятник охотничьим побед Императора Вильгельма II, который установлен на месте, где 20 сентября 1913 г. кабан выстрелил императору оленю по имени «Корова». 24 октября на рогах, другой – тот, где 28 октября 1913 г. был убит двукопытный олень. С 14 октября, третий – на месте охотничьей победы 1 октября 1904 г. над оленем именем 28 октября.

Пройдя по данному маршруту, вы можете увидеть камни в честь трех оленей: оленя Кабры Вильгельма II, который выстрелил на оленя в той же Риверской долине, оленя имени Самель Крафт.

Across the forest to places of hunting successes of Kaiser Wilhelm II.

Kaiser Wilhelm II was very proud of his hunting successes and on the sites of particularly memorable events memorial signs were established. The total number of the erected signs equals 15, 3 of them are located in the western part of the forest that was visited by Reiff for instance, one of the stones was set up at the site where on September 20, 1913 Kaiser shot a legendary "Red" deer with 24 tines on its antlers, another one – at the site where on September 28, 1913 the two thousand deer with 14 tines was killed. Another stone was set up at the site where a hunting victory of killing a deer with 28 tines took place on October 1, 1904.



Имперский охотничий двор
Imperial Hunting Court



Через два моста – к руинам Рейхсгерцога

Маршрут проходит вдоль восточной долины реки Краудер Ривер. По пути вы увидите два старинных построения – в 1905 году в этом парке – руины Рейхсгерцога – памятник охотничьим успехам Императора Вильгельма II, строительство которого началось в 1905 г. и закончено в 1910 г. и восточный замок Рейхсгерцога, строительство которого началось в 1905 г. и закончено в 1910 г.



Across two bridges to Reichsgerhof ruins

The tour route lies along the scenic valley of the Red River Wening. On the way you can see two old bridges built in 1905. In the end of the tour you will visit ruins of Reichshof – hunting seat of Reihensherf Hermann Göring with preserved underground bunker built in 1940, which is capable of withstanding any bomb attack. Goring killed Kaiser II "The House of Emel" by the name of his wife. He continued the tradition of loving Reiffen people and influential positions for hunting in order to ensure political leads in the course of this exquisite entertainment. There are also indications that in 1940 he had a meeting with Lavinia Beira in this house.



Тропа императора Вильгельма II
The path of Emperor Wilhelm II

Олений мост, императорский замок и капелла Св. Губерта

Император отличался от обычных людей выносливостью и мужеством. Именно так, выносливостью, следовало бы назвать Вильгельма II, который не всегда пошел на поводу у старшей сестры короля, императрицы Августы, которая хотела, чтобы император женился на принцессе Австрии. Император женился на принцессе Шлезвиг-Гольштейн-Зондербург-Глюксбургской. Это решение, которое император принял для себя самостоятельно, а не для прогрома принцессы. Тем не менее вот она – принцесса Габриэлла, которая вышла замуж за императора Вильгельма II, а в капелле Св. Губерта и далее – в восточном замке Вилла-Ривер, где император жил последние годы своей жизни, император Вильгельм II, который был императором Германии с 1888 по 1918 год, жил в восточном замке Рейхсгерцога, строительство которого началось в 1905 г. и закончено в 1910 г.



Deer Bridge, Imperial Castle and the Chapel of St. Hubert

The feature that distinguishes emperors from the ordinary people is their attention to details. That's why you should be attentive when walking Wilhelm II Path that is not always looks like a path. Walking the hill stone road through the forest that lives its own life, you can easily lose the sense of reality and dive into the past. This is because the forest is intended for royal hunt, not for tourist walks. Nevertheless, here is a one hundred year old stone bridge that leads us to the Deer Bridge, to the Chapel of St. Hubert and, finally – to the Hunting Castle. All these ancient site connects in the middle of the woods but of the silent stone testimonies of hunting exploits and with the air once filled by the shouts of great masters, emperors, hunters and princes adds the feeling of excitement even to the forest walkable day.



Веломаршрут
Cycling route



По брусчатке – до Оленего моста и обратно

Для восстановления в парке после Второй мировой войны было восстановлено 17 км тротуара и места для отдыха на дороге. Трассы, расположенные по территории парка, имеют длину 17 км, что позволяет посетителям парка совершить прогулку на велосипеде. Вдоль маршрута расположены различные объекты: императорский замок Рейхсгерцога, олений мост, капелла Св. Губерта и восточный замок Рейхсгерцога. Протяженность веломаршрута составляет 17 км.



By stoneblock pavement to the Deer Bridge and back

There are bike paths with pointers and places to rest on the road prepared for bicyclists in the Vištyneŭskiy Park. Tourists who are traveling around the territory of Vištyneŭskiy Park are welcomed to visit Reiffen Lake, the memorial stones established at the time of Wilhelm II and also preserved stone bridges, including the famous Imperial or Deer Bridge, and also the ruins of Reichshof – a hunting house of Hermann Göring, ruins of the Chapel of St. Hubert and the Hunting Castle of Wilhelm II. The length of the bike path that lies through the woods is about 17 km.

Министерство по развитию Регионального объекта


Региональный природный парк «Виштынецкий»

Информационный центр природного парка «Виштынецкий»


+7 0012 151-300

+7 029-168-44 09

Нестеровский район (Виштынец)



Славский район



Свято - Елисаветинский женский монастырь




Страусиная ферма



Большое Моховое болото



Кирха 19 века в Славске



Белый аист



Большое Моховое болото

Куршская коса




Куршская коса с высоты птичьего полета




Дюны Куршской косы




Куршская коса



Танцующий лес



Дюны Куршской косы



Танцующий лес



Орнитолог



Лиса в Танцующем лесу

Куршская коса



Дюны Куршской косы



Гостевой комплекс «Маяковский»



Гостевой комплекс «Альтримо»




Облепиха

Озерский район



Кирха 19 века в Озерске



Памятник первому электрическому
фонарю





Веревочный парк




Сплав на байдарках по реке Анграппа

Полесский район



Хутор «Мушкино»



Министерство по туризму Калининградской области

www.gov39.ru



Министерство по туризму
Калининградской области
Россия, 236007, Калининград,
ул. Дм.Донского, 1
00-7 – 4012 – 599 - 361

tourism@gov39.ru
www.tourism.gov39.ru